

INFORME DE MONITOREO DE MEDIOS*

Fecha: 23/05/2024

Semananº 21

Coordinación de Vigilancia Epidemiológica

*Vigilancia basada en eventos de interés epidemiológico mediante el monitoreo de medios abiertos de comunicación locales y nacionales.

Reporte de eventos:

Amenaza	Tema	Medio	Fecha	Resumen	Liga	Prioridad	Verificación
Biológico	Colonias de Cuernavaca con falta de agua potable	El Sol de Cuernavaca	23 mayo 2024	Dante Figueroa Castelar, director operativo del Sistema de Agua Potable y Alcantarillado de Cuernavaca (SAPAC), informó que cinco colonias de la capital de Morelos continúan sin agua desde el fin de semana, ya que aún no logran reparar las fallas presentadas desde el 17 de mayo.	https://www.elsoldecuernavaca.com.mx/loca/cinco-colonias-de-cuernavaca-continuan-sin-agua-sapac-11964240.html	Bajo	Ratificado
Social	Protesta de trabajadores de salud	Diario de Morelos	23 mayo 2024	Más de dos mil trabajadores del sector en Morelos han protestado, durante los últimos cuatro días, abandonando sus labores para exigir al gobierno federal garantizar las prestaciones laborales que tenían antes de ser adheridos al esquema del IMSS-Bienestar, un programa que busca extender los servicios de salud de calidad a todo el país, trasladando personal médico y de enfermería de las unidades de salud al nuevo sistema, lo que ha provocado descontento en el gremio.	https://www.elsoldecuernavaca.com.mx/loca/protestas-del-sector-salud-en-morelos-por-que-protestan-los-trabajadores-11964013.html	Bajo	Ratificado
Biológico	Falta de agua en mercado ALM	Diario de Morelos	23 mayo 2024	La falta de agua en el mercado Adolfo López Mateos (ALM), en lo que va del año, ha afectado a locatarios y consumidores, quienes al menos tres días a la semana se encuentran sin abastecimiento y por tal motivo el servicio de los baños públicos se suspende y se tiene que adquirir pipas de agua para solucionar las necesidades básicas.	https://www.diariodemorelos.com/noticias/se-quejan-por-falta-de-agua-en-el-mercado-alm-de-cuernavaca	Bajo	Ratificado
Biológico	Cierre temporada de influenza	Diario de Morelos	23 mayo 2024	Durante el acumulado de la temporada estacional se registraron en el país 12 mil 133 casos positivos a influenza, de los cuales el 49 por ciento correspondió al tipo AH1N1. Además, se reportaron 271 decesos en todo el país.	https://www.diariodemorelos.com/noticias/cierra-temporada-de-influenza-acumula-morelos-182-casos-y-11-decesos	Bajo	Ratificado
Social	Bloqueo pista México Cuernavaca	La Unión	23 mayo 2024	Al mediodía de este jueves se mantiene un bloqueo en la autopista México-Cuernavaca, en los carriles con dirección a la capital morelense, a la altura de Topilejo, por presencia de manifestantes.	https://www.launion.com.mx/morelos/avances/noticias/250545-bloqueo-en-la-autopista-mexico-cuernavaca-en-topilejo.html	Bajo	Ratificado
Accidentes	Recomendaciones para prevenir accidentes viales	La Unión	23 mayo 2024	Al respecto, el Centro Regulator de Urgencias Médicas (CRUM) indicó que todo ocupante de un vehículo debe colocarse el cinturón de seguridad, no conducir bajo los efectos del alcohol o alguna droga, ni estar cansados.	https://www.launion.com.mx/morelos/avances/noticias/250525-recomienda-ssm-extremar-precauciones-viales.html	Bajo	Ratificado
Biológico	Aumento en la incidencia Casos de dengue	La Unión	23 mayo 2024	De acuerdo con el reporte federal, hasta la semana número 20, de los casos contabilizados, 361 pacientes tuvieron un diagnóstico de tipo grave con signos de alarma.	https://www.launion.com.mx/morelos/avances/noticias/250524-continua-en-aumento-incidencia-de-dengue.html	Bajo	Ratificado
Político social	paro de brazos caídos de personal de salud	La Jornada	23 mayo 2024	Por cuarto día consecutivo, trabajadores de la salud en Morelos realizaron un paro de brazos caídos, el cual hasta el momento no ha tenido ningún avance favorable para los quejosos, luego de que las autoridades no se han inmutado en acercarse para escuchar sus demandas e iniciar un diálogo que permita resolver la problemática.	https://www.lajornadamorelos.mx/sociedad/continua-paro-de-brazos-caidos-en-sector-salud/	Bajo	Ratificado



<http://ssm.gob.mx>



Servicios de Salud Morelos



@MorelosSalud

Callejón Borda N°3 Col. Centro C.P. 62000
Teléfono (777) 312 62 31 / 314 33 36 ext. 222

Calle Gómez Azcárate No. 205, Col. Lomas de la Selva
C.P. 62270, Cuernavaca, Morelos. Tel.: 777 102 25 56

INFORME DE RIESGOS METEOROLÓGICOS

Fecha: 23/05/2024

Semana N°21

Coordinación de Vigilancia Epidemiológica

Fuente: Servicio Meteorológico Nacional de México, CONAGUA. <https://proteccioncivil.morelos.gob.mx/>

LLUVIAS PUNTUALES FUERTES EN EL CENTRO Y SURESTE DEL PAÍS

Este jueves, la **circulación anticiclónica** posicionada en niveles medios de la atmósfera mantendrá la **tercera onda de calor de la temporada** sobre territorio mexicano, con temperaturas superiores a los 45 °C en zonas de Sinaloa, Michoacán, Guerrero, Morelos, Coahuila, Nuevo León, Tamaulipas, San Luis Potosí, Veracruz, Tabasco, Campeche y Yucatán. Por otra parte, la interacción entre una **línea seca** sobre Coahuila y un **canal de baja presión** sobre la Mesa del Norte, aunados al flujo de la **corriente en chorro subtropical**, ocasionarán intervalos de chubascos, descargas eléctricas, posible caída de granizo, fuertes rachas de viento y tolvánas en Nuevo León, Tamaulipas y San Luis Potosí, así como lluvias aisladas y posible formación de torbellinos en Coahuila. Asimismo, **canales de baja presión** sobre el oriente, centro y sureste de México, propiciarán lluvias puntuales fuertes (*mismas que podrían originar encharcamientos, deslaves, inundaciones e incrementar los niveles en ríos y arroyos*), descargas eléctricas, posible caída de granizo, fuertes rachas de viento y posibles tolvánas en Hidalgo, Estado de México, Ciudad de México, Puebla, Tlaxcala, Morelos, Oaxaca y Chiapas.

Las lluvias fuertes podrían acompañarse con descargas eléctricas y caída de granizo, así como generar encharcamientos, inundaciones y deslaves.

Viento con rachas de 40 a 60 km/h: Ciudad de México, **Morelos**, Chiapas y Oaxaca.

Intervalos de chubascos con lluvias puntuales fuertes (25 a 50 mm):

Ciudad de México, **Morelos**, Puebla

Temperaturas Máximas superiores a 45 °C:

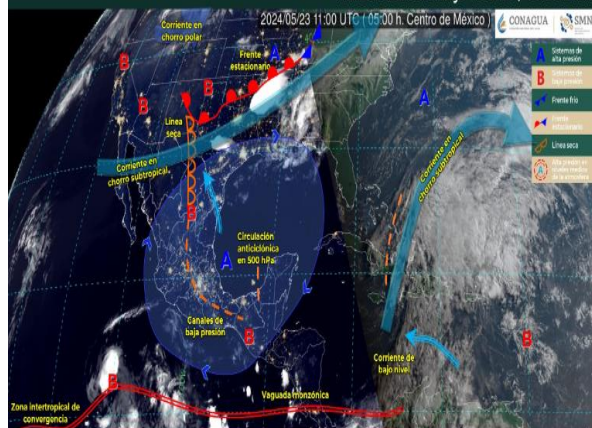
Guerrero, **Morelos**, Coahuila, Nuevo León

Pronóstico en región Mesa Central:

Cielo medio nublado por la mañana y nublado por la tarde con lluvias puntuales fuertes en Hidalgo, Tlaxcala, **Morelos** y Puebla, *las cuales podrían originar deslaves, encharcamientos o inundaciones, así como incrementar los niveles de ríos y arroyos*. También se pronostican chubascos en Querétaro y lluvias aisladas en Guanajuato. Durante la tarde, ambiente caluroso en Tlaxcala, y muy caluroso a extremadamente caluroso en el resto de la región. Viento de dirección variable de 10 a 25 km/h en la región, con rachas de 40 a 60 km/h y posibles tolvánas en Guanajuato, Querétaro, Hidalgo, Puebla y Tlaxcala, y **rachas de hasta 40 km/h en Morelos.**

SISTEMAS METEOROLÓGICOS ACTUALES

No. 287 del 23 de mayo de 2024 / 06:00 horas



Recomendaciones de Protección Civil

TEMPERATURAS ALTAS:

- Extremar precaución ante temperaturas altas, dar especial atención a **personas enfermas y de la tercera edad, niños e indigentes**.
- Mantenerse fresco e hidratado, tomar **abundantes líquidos**.
- No exponerse por **tiempos prolongados a los rayos solares** para evitar insolación y golpes de calor.
- Utilizar **ropa y calzado ligero para esta temporada**, de preferencia en colores claros, para evitar que aumente la temperatura corporal e incluso se presente un "golpe de calor".
- **Mantener informada a la población.**

Nivel de riesgo alto

Existe riesgo meteorológico para la población en general, en especial población de alta vulnerabilidad, pudiendo generar deshidratación, golpes de calor, insolación o quemaduras por efectos de radiación solar.



<http://ssm.gob.mx>



Servicios de Salud Morelos



@MorelosSalud

Callejón Borda N°3 Col. Centro C.P. 62000
Teléfono (777) 312 62 31 / 314 33 36 ext. 222

**Calle Gómez Azcárate No. 205, Col. Lomas de la Selva
C.P. 62270, Cuernavaca, Morelos. Tel.: 777 102 25 56**

INFORME DE MONITOREO VOLCÁNICO Y SISMOLÓGICO


Fecha: 23/05/2024

Semanan°21

Coordinación de Vigilancia Epidemiológica

Fuente: Servicio Sismológico Nacional, UNAM. / Centro nacional de Prevención de Desastres (CENAPRED)-SEGOB, SENEAM-SCT y NOAA.

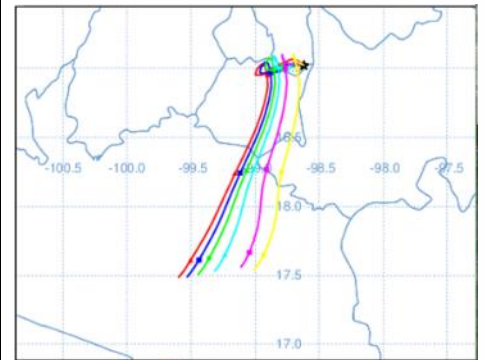
En las últimas 24 horas, mediante los sistemas de **monitoreo del volcán Popocatepetl**, se detectaron **9 exhalaciones** de baja intensidad, acompañadas de vapor de agua, gases volcánicos y ligeras cantidades de ceniza.. La altura máxima de salida fue de 500 m y se dispersó hacia el oeste. Adicionalmente se identificaron **427 minutos de tremor** de alta frecuencia y baja amplitud. Al momento de este reporte no se tiene visibilidad debido a nublados. **En horas previas fue posible ver una ligera emisión de vapor de agua y gases volcánicos con dirección noroeste.**


NIVEL DE ALERTA		AMARILLO-FASE 2	RECOMENDACIONES PARA LA FASE AMARILLO FASE 2
		El volcán presenta incremento en su actividad, con explosiones esporádicas: <ul style="list-style-type: none"> Pluma continúa de vapor de agua y gas. Caída de ceniza leves a moderadas en poblaciones cercanas. Lanzamiento de fragmentos incandescentes y posibilidad de flujos piroclásticos de corto alcance asociado a las explosiones. Crecimiento y destrucción de domos de lava. Flujos de lodo o escombros de corto alcance. 	<ol style="list-style-type: none"> Continuar con el radio de seguridad de 12 km, por lo que la permanencia en esa área no está permitida. Controlar el tránsito entre Santiago Xalitintla y San Pedro Nexapa, vía Paso de Cortés. A las autoridades de Protección Civil, mantener sus procedimientos preventivos, de acuerdo con sus planes operativos. A la población se le recomienda eleva la atención a los avisos de las autoridades de su localidad y se exhorta a no acercarse al volcán, y mucho menos al cráter. Mantenerse fuera de cañadas ante posibles flujos de lodo, principalmente en temporada de lluvias.

PRONOSTICO DE CAIDA DE CENIZA

En caso de una exhalación de ceniza volcánica, el pronóstico de trayectoria hacia el oeste, oeste-noroeste y oeste-suroeste, cambiando al suroeste y sur (simulando exhalación cada hora en las próximas 6 horas), a su paso por la zona oeste del estado de Puebla; zona sureste del Estado de México; **zona noreste, nor-noreste, este y centro-este del estado de Morelos**, para las **primeras 12 horas de pronóstico** (de las 14:00 a las 02:00 hora local). Posteriormente, para las **últimas 12 horas de pronóstico** (de las 02:00 a las 14:00 hora local del día siguiente), las trayectorias continuarían sobre la zona oeste y suroeste del estado de Puebla; **zona este, centro-este, sureste y sur del estado de Morelos** y zona nor-noreste, noreste, centro y centro-este del estado de Guerrero.

SIN PRONOSTICO DE CAIDA DE CENIZA PARA EL ESTADO



SISMOS	<p>Se registró sismo de magnitud de 4.1 grados Richter, a las 14:10:09 hrs con localización del epicentro a 44 km al sur de CD Hidalgo, Chiapas.</p> <p>NO PERCIBIDO EN EL ESTADO DE MORELOS.</p>	
	REPORTE DE DAÑOS A LA POBLACION	
	PROTECCIÓN CIVIL	<p>Sin reporte de daños a la población ni a la infraestructura en salud.</p>



<http://ssm.gob.mx>



Servicios de Salud Morelos



@MorelosSalud

Callejón Borda N°3 Col. Centro C.P. 62000
Teléfono (777) 312 62 31 / 314 33 36 ext. 222

**Calle Gómez Azcárate No. 205, Col. Lomas de la Selva
C.P. 62270, Cuernavaca, Morelos. Tel.: 777 102 25 56**

INFORME DE MONITOREO DE TEMPERATURAS Y CALIDAD DEL AIRE

Fecha: 23/05/2024

Semana N° 21

Coordinación de Vigilancia Epidemiológica

Fuente: Comisión Estatal de Agua (CEAGUA)



PRONOSTICO DE TEMPERATURAS POR MUNICIPIO

Municipio	Min.	Max.	Municipio	Min.	Max.
Amacuzac	18°	41°	Tepalcingo	21°	38°
Cuautla	20°	36°	Ayala	20°	39°
Jiutepec	20°	37°	Huitzilac	09°	25°
Temixco	18°	38°	Tepoztlán	17°	36°
Tlaltizapan	20°	40°	Zacualpan	16°	35°
Axochiapan	21°	39°	Tlalquitenango	21°	43°
Cuernavaca	18°	37°	Puente de Ixtla	21°	41°
Jojutla	21°	41°			

TEMPERATURAS MÁXIMAS Y MÍNIMAS, ULTIMAS 24 HRS

Mínimas

Huitzilac	09° 25°
Tetela del Volcán	16° 30°
Totolapan	15° 32°
Ocuituco	17° 32°

Máximas

Tlalquitenango	21° 43°
Jojutla	21° 41°
Axochiapan	21° 39°
Zacatepec	22° 41°



CALIDAD DEL AIRE

ÍNDICE AIRE Y SALUD	NIVEL DE RIESGO ASOCIADO	RECOMENDACIONES	
		GRUPOS SENSIBLES	PARA TODA LA POBLACIÓN
<p>Estación de Monitoreo Cuernavaca Centro, Morelos</p> <p>72 Moderado</p> <p>Updated on Thursday 14:00 temperature: 33°C</p> <p>current past 2 days</p> <p>PM2.5 AQI: 72 (min 38, max 95)</p> <p>PM10 AQI: 53 (min 25, max 256)</p>	<p>Moderado</p> <p>Las personas sensibles pueden experimentar síntomas respiratorios (asmáticos), posible agravamiento de enfermedad pulmonar y cardiaca en personas con enfermedad cardiopulmonar y adultos mayores.</p>	<p>Considera reducir las actividades físicas vigorosas al aire libre.</p>	<p>Disfruta las actividades al aire libre.</p>



<http://ssm.gob.mx>



Servicios de Salud Morelos



@MorelosSalud

Callejón Borda N°3 Col. Centro C.P. 62000
Teléfono (777) 312 62 31 / 314 33 36 ext. 222

Calle Gómez Azcárate No. 205, Col. Lomas de la Selva
C.P. 62270, Cuernavaca, Morelos. Tel.: 777 102 25 56

INFORME DE MONITOREO EPIDEMIOLÓGICO

Fecha: 23/05/2024

Semanan°21

Coordinación de Vigilancia Epidemiológica

Fuente: Jurisdicciones Sanitarias del estado de Morelos.

JURISDICCION SANITARIA I:

- ☞ AL MOMENTO DE ESTE REPORTE Y COMO PARTE DEL SEGUIMIENTO A LOS CASOS DE IMPORTANCIA EPIDEMIOLOGICA **LA UIES ESTATAL NO HA RECIBIDO INFORME DE EVENTOS EXTRAORDINARIOS DE NOTIFICACION INMEDIATA** POR PARTE DE LA JURISDICCION SANITARIA DE:
- **TEMPERATURAS NATURALES EXTREMAS**
 - **CASOS SOSPECHOSOS DE SARAMPION**

JURISDICCION SANITARIA II:

- ☞ AL MOMENTO DE ESTE REPORTE Y COMO PARTE DEL SEGUIMIENTO A LOS CASOS DE IMPORTANCIA EPIDEMIOLOGICA **LA UIES ESTATAL NO HA RECIBIDO INFORME DE EVENTOS EXTRAORDINARIOS DE NOTIFICACION INMEDIATA** POR PARTE DE LA JURISDICCION SANITARIA DE:
- **TEMPERATURAS NATURALES EXTREMAS**
 - **CASOS SOSPECHOSOS DE SARAMPION**

JURISDICCION SANITARIA III:

- ☞ AL MOMENTO DE ESTE REPORTE Y COMO PARTE DEL SEGUIMIENTO A LOS CASOS DE IMPORTANCIA EPIDEMIOLOGICA **LA UIES ESTATAL NO HA RECIBIDO INFORME DE EVENTOS EXTRAORDINARIOS DE NOTIFICACION INMEDIATA** POR PARTE DE LA JURISDICCION SANITARIA DE:
- **TEMPERATURAS NATURALES EXTREMAS**
 - **CASOS SOSPECHOSOS DE SARAMPION**

EVENTOS EN SEGUIMIENTO

- AVISO EPIDEMIOLOGICO DENGUE CONAVE/04/2024/DENGUE 20 DE MAYO DE 2024

<https://www.gob.mx/salud/documentos/aviso-epidemiologico-de-incremento-de-casos-de-dengue-en-mexico>



<http://ssm.gob.mx>



Servicios de Salud Morelos



@MorelosSalud

Callejón Borda N°3 Col. Centro C.P. 62000
Teléfono (777) 312 62 31 / 314 33 36 ext. 222

Calle Gómez Azcárate No. 205, Col. Lomas de la Selva
C.P. 62270, Cuernavaca, Morelos. Tel.: 777 102 25 56